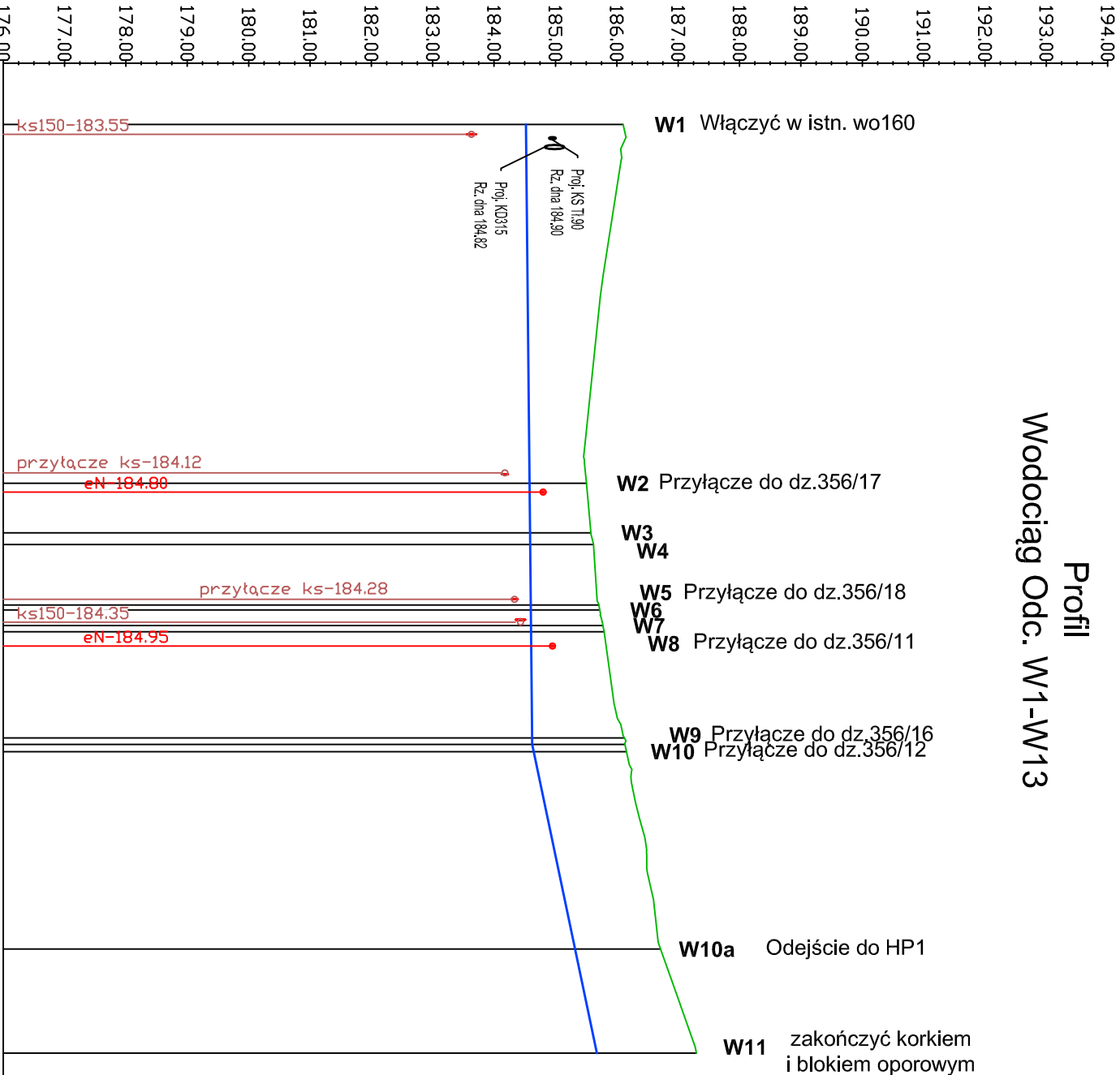





Profil
Wodociąg Odc. W1-W13



Rzędna terenu istn. [m.n.p.m.]	186.10	185.50	185.58	185.62	185.71	185.72	185.77	185.79	186.13	186.16	186.71	187.30
Rzędna osi wod. [m.n.p.m.]	184.52	184.58	184.59	184.59	184.60	184.60	184.60	184.60	184.62	184.65	185.32	185.68
Zagłębienie osi wod. [m]	1.58	0.93	0.99	1.03	1.11	1.12	1.13	1.13	1.51	1.51	1.39	1.62
Spadek [%]												
Długość odcinka [m]	58.51	8.07	0.84	9.83	1.00	18.38	1.16	32.20	16.95			
Średnica rury [mm]	PVC-U Dz 110x4,2 PN10											
Odległość [m]	0.00	58.51	66.57	68.50	78.33	79.17	81.70	82.70	101.09	102.25	134.45	151.41

PPHU 		Tytuł Projektu: Rozbudowa ulic Parkowej, Połnej i Zachodniej wraz z infrastrukturą w Czernewicach w ramach zadania: "Budowa i rozbudowa ciągu komunikacyjnego w m.Czernewice ul.Parkowa, Połna i Zachodnia"		NR PROJ.: 1/WK/2020	
TYTUŁ RYS.: Profil wodociągu		BRANŻA: WODKAN		DATA: 01.2021	
NR RYS.: 2.3		IMIĘ I NAZWISKO:		SKALA: 1:100/1000	
PROJEKTANT: SPRAWDZIELA:		mgr inż. Jacek SZEŁIGA (upr. 63/93 Sk-ce i 59/90/WK)		PODPIS:	
BRANŻA WODKAN		inż. Elżbieta ANDRZEJCZAK (upr. GP-II-460-80/76)			